


SICHTBARKEITSBEDINGUNGEN DER PARTIELLEN MONDFINSTERNIS AM 07.09.2006 IN MITTELEUROPA

Hinweis: Alle Berechnungen und Grafiken wurden mit dem Programm RedShift 4 erstellt.



	SU	MA	SB	K2	M	K3	SE	K4	
			ca. 19:30	20:05	20:51	21:38	ca. 22:20	23:00	
Wien (48°13'N/16°22'E)	19:24	19:24	1°	6°	13°	19°	25°	29°	
Klagenfurt (46°38'N/14°20'E)	19:30	19:31	---	5°	12°	19°	25°	29°	
Linz (48°19'N/14°18'E)	19:32	19:33	---	4°	11°	18°	24°	28°	
Bozen (46°31'N/11°19'E)	19:42	19:43	---	3°	10°	17°	23°	28°	
München (48°08'N/11°35'E)	19:43	19:43	---	3°	10°	17°	22°	27°	
Dresden (51°03'N/13°45'E)	19:37	19:38	---	3°	10°	16°	21°	26°	
Hof (50°19'N/11°55'E)	19:44	19:45	---	2°	9°	16°	21°	25°	
Berlin (52°32'N/13°25'E)	19:40	19:42	---	2°	9°	15°	20°	24°	
Rügen (54°30'N/13°30'E)	19:43	19:44	---	2°	8°	14°	19°	23°	
Stuttgart (48°47'N/09°12'E)	19:53	19:54	---	1°	8°	15°	21°	25°	
50°00'N/10°00'E	19:51	19:52	---	1°	8°	15°	20°	25°	
Azimuth (Himmelsrichtung; 90°=E; 135°=SE)			97°	103°	112°	121°	130°	139°	
Basel (47°35'N/07°35'E)	19:58	19:59	---	1°	7°	15°	21°	26°	
Kassel (50°19'N/09°30'E)	19:53	19:55	---	1°	8°	14°	20°	24°	
Hannover (52°19'N/09°45'E)	19:55	19:56	---	1°	7°	13°	19°	23°	
Hamburg (53°33'N/10°00'E)	19:55	19:57	---	1°	7°	13°	18°	22°	
Flensburg (54°45'N/09°30'E)	19:59	20:01	---	(0°)	6°	12°	17°	21°	
Genève (46°12'N/06°10'E)	20:02	20:03	---	(0°)	7°	14°	21°	26°	
Saarbrücken (49°14'N/07°00'E)	20:02	20:03	---	(0°)	7°	13°	19°	24°	
Düsseldorf (51°13'N/06°47'E)	20:05	20:07	---	---	6°	12°	18°	23°	
Emden (53°20'N/07°15'E)	20:06	20:08	---	---	5°	12°	17°	22°	
List auf Sylt (55°01'N/08°27'E)	20:04	20:05	---	---	5°	11°	16°	20°	

5 Minuten nach Mondaufgang

Ortszeit: 07/09/2006 n.Chr. 19:57
 Standort: Län = 010° 00' O Br = 50° 00' N
 Höhe = 100.000 m
 Blickrichtung: Fixiert auf Mond
 Azm = 101° 59' 08" H = -00° 09' 56"




(Standardbeobachtungsort)

ERLÄUTERUNGEN:


- MA = Mondaufgang
- SA = Sonnenuntergang
- SB = Sichtbarkeitsbeginn
- SE = Sichtbarkeitsende
- K2 = 2. Kontakt
- K3 = 3. Kontakt
- K4 = 4. Kontakt
- M = Finsternismitte

Sonne über dem Horizont (Tag)	
Sonne < 6° unter Horizont (bürgerliche Dämmerung)	
Sonne 6 - 12° unter Horizont (nautische Dämmerung)	
Sonne 12 - 18° unter Horizont (astronomische Dämmerung)	
Sonne > 18° unter Horizont (Nacht)	
---	= nicht sichtbar (vor Mondaufgang)
(X°)	= eventuell sichtbar (vor/bei Sonnenuntergang)
X°	= sichtbar (nach Sonnenuntergang)
X°	= Höhe des Mondes über dem Horizont in Bogengrad





WIEN



KLAGENFURT



LINZ



BOZEN



MÜNCHEN




DRESDEN



HOF



BERLIN



RÜGEN




STUTTGART



BASEL




KASSEL



HANNOVER




HAMBURG



FLENSBURG



GENF



HINWEISE

WEITERE INFORMATIONEN zur Mondfinsternis am 07.09.2006 und zu anderen Mondfinsternissen bieten wir Ihnen im Internet:

<http://www.mondfinsternis.net/>

NUTZUNGSBESTIMMUNGEN:

Dieses Info-Blatt darf im Internet oder in anderen Medien verwendet und weiterverbreitet werden, sofern folgende Bedingungen eingehalten werden:

- Bei jeder Verwendung ist auf unsere Internetpräsenz <http://www.mondfinsternis.net/> hinzuweisen bzw. dorthin zu verlinken.
- Änderungen oder Ergänzungen des Info-Blattes bedürfen unserer ausdrücklichen Genehmigung.

KONTAKT:

webmaster@mondfinsternis.net

COPYRIGHT:

Mondfinsternis.net 2006, all rights reserved